MUNICIPALIDAD DISTRITAL DE YARABAMBA

MUNICIPALIDAD DISTRITAL DE YARABAMBA

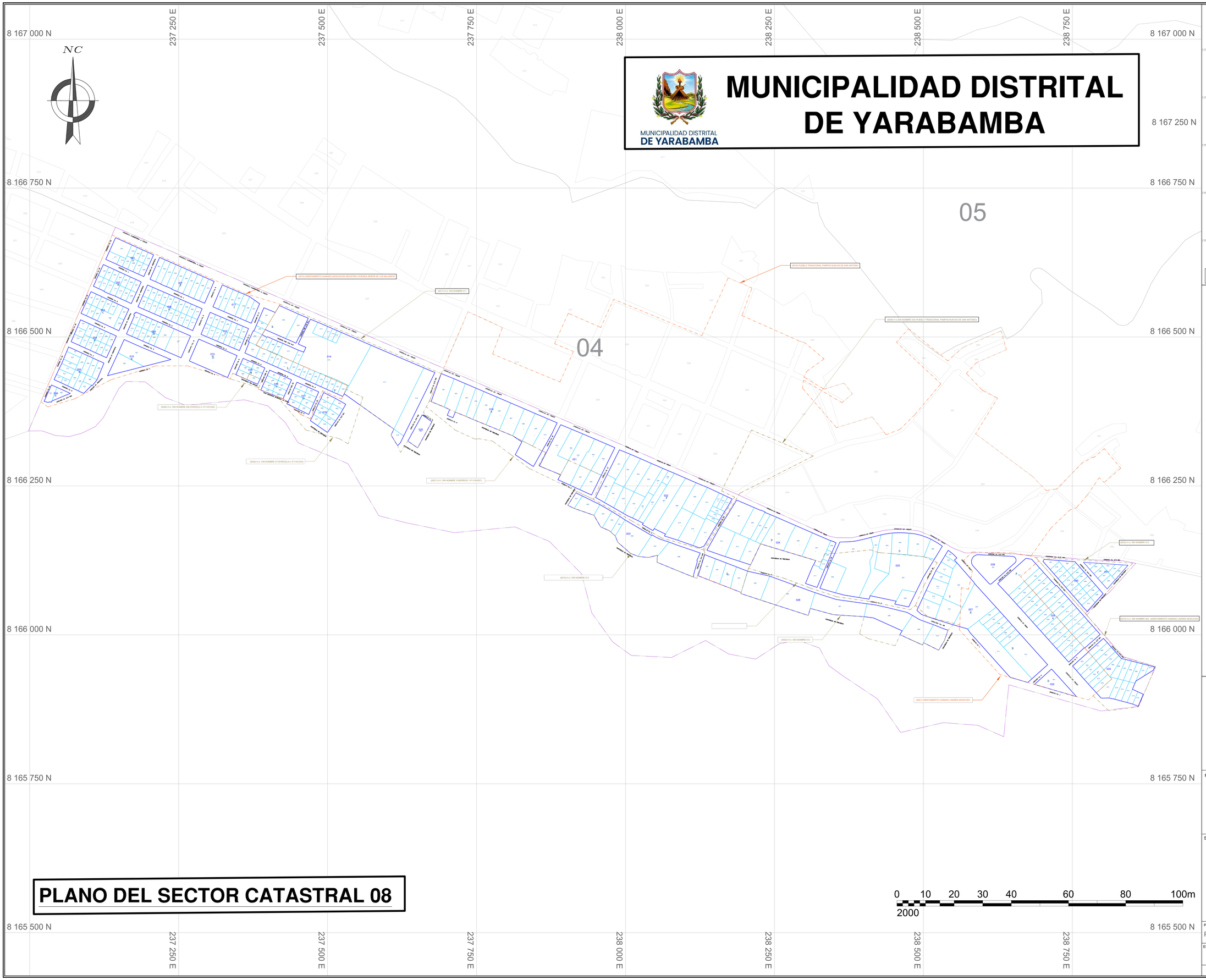

PLANO DEL SECTOR CATASTRAL 08

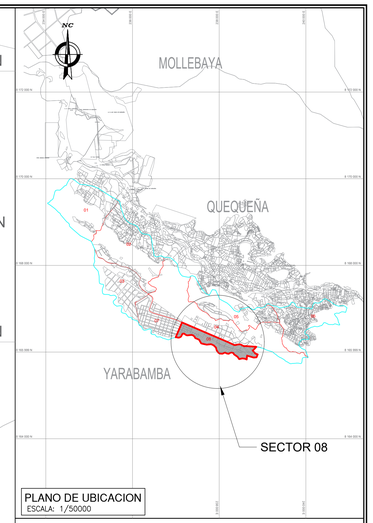

PLANO DE UBICACION
ESCALA: 1/50000

SIMBOLOGIA

MANZANA CATASTRAL

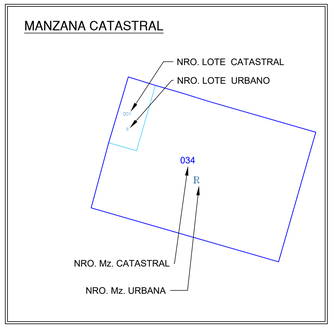

LEYENDA

- SECTOR CATASTRAL
- LOTES CATASTRALES
- MANZANAS CATASTRALES
- HABILITACION URBANA FORMALIZADA
- HABILITACION URBANA NO FORMALIZADO
- LIMITE DISTRITAL

MUNICIPALIDAD DISTRITAL DE YARABAMBA

PROYECTO :

"CREACIÓN DEL SERVICIO DE CATASTRO URBANO EN LA MUNICIPALIDAD DISTRITAL DE YARABAMBA, PROVINCIA DE AREQUIPA, DEPARTAMENTO DE AREQUIPA" CUI 2507295"

SECTOR : 08	DEPARTAMENTO: AREQUIPA	
	PROVINCIA : AREQUIPA	
	DISTRITO : YARABAMBA	
	LOTES CATASTRALES: 382	N° DE LAMINA : 08/01
PLANO : PCAT-08-MDVY-2026-040127	MANZANAS CATASTRALES: 33	
ESCALA DE IMPRESION: 1/2000	UBIGEO: 040127	FECHA: NOVIEMBRE - 2026

DATUM : WGS84 SISTEMA DE PROYECCION : UTM HEMISFERIO: SUR - ZONA : 19